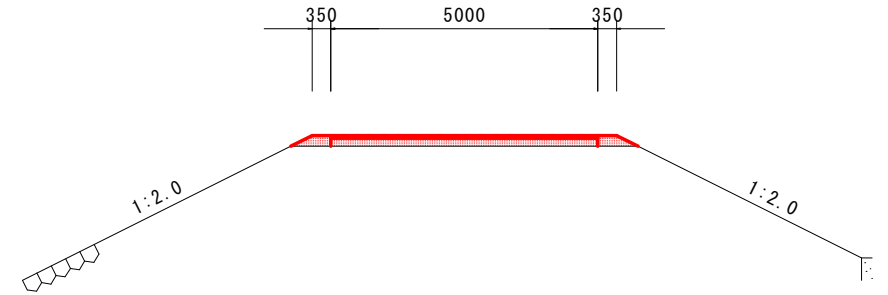
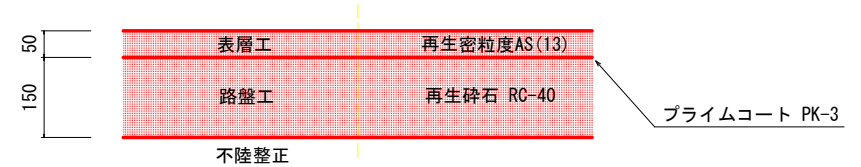


標準断面図 S=1:100

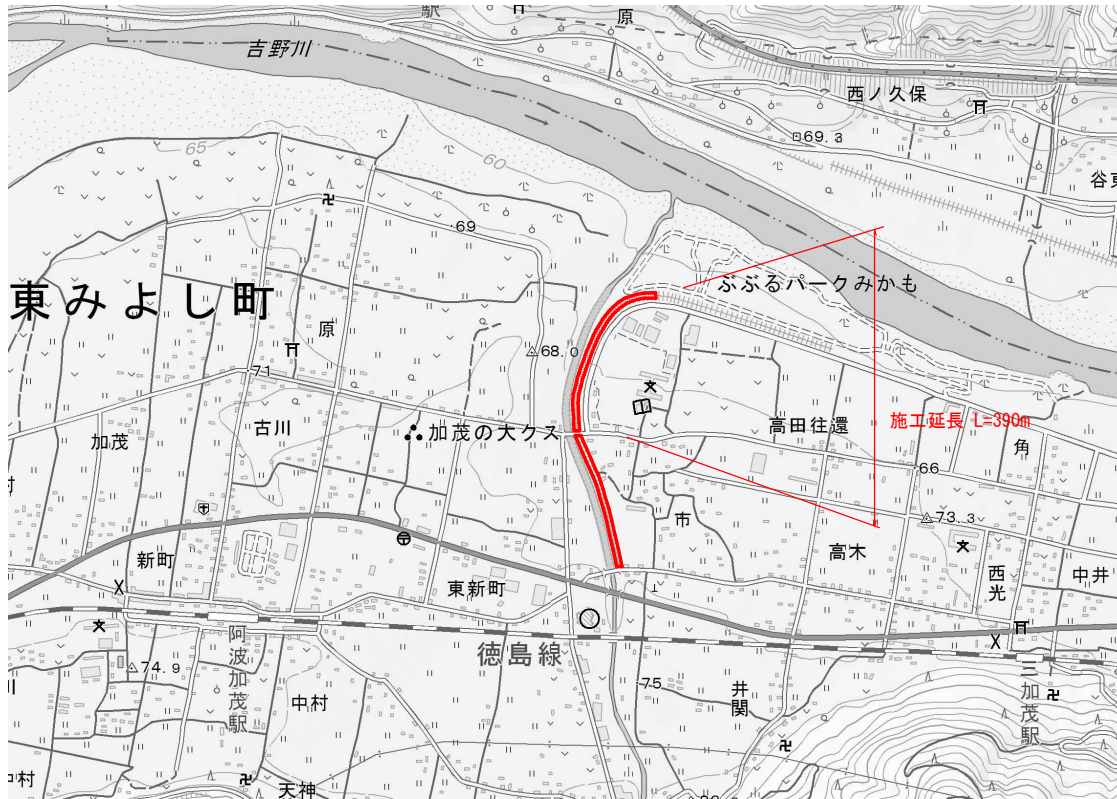


名称	算式	数量
表層工	5.00 × 390.0	1,950 m <sup>2</sup>
路盤工	5.00 × 390.0	1,950 m <sup>2</sup>
盛土工	0.22 × 390.0	86 m <sup>3</sup>

詳細図 S=1:5



平面図



出典：国土地理院発行2.5万分1地形図 電子地形図25000（国土地理院）を加工して作成

実施設計図面

工事名	R2三土 加茂谷川 東・西庄 舗装工事(1)		
路線名等	加茂谷川		
工事箇所	三好郡東みよし町西庄(第1分割)		
図面名	平面図・標準断面図・詳細図		
縮尺	図示	図面番号	1 / 1
会社名			
事業者名	徳島県西部総合農林局農土整備部<三好>		